


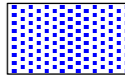





PLAN DE PREVENTION DES RISQUES INONDATION
FLEUVE CHARENTE

Carte des zonages réglementaires
 Echelle 1/10 000

EXTRAIT DU
 P.P.R. APPROUVE LE 07 AOUT 2001



LEGENDE

-  Zone rouge
-  Zone bleue
-  Cote de sécurité en m NGF
-  Limite des Plus Hautes Eaux, pour la crue de référence
-  Limite de hauteur d'eau inférieure ou égale à un mètre pour la crue de référence
-  Cours d'eau
-  Limite de commune

